

TREK'ÎLE

Randonnée nature
au cœur de l'île Nancy
à Andrésy !

Envie de vous ressourcer
au cœur d'un patrimoine
naturel vivant ?
Découvrez dès à présent
le parc naturel Trek'île
sur l'île Nancy !


C'est un parcours naturel en milieu sauvage niché au cœur de l'une des boucles de la Seine que vous pouvez découvrir. Les sentiers « Trek'île » permettent de découvrir la faune et la flore existantes en étant sensibilisé à l'environnement et à la protection de la nature.

Sentier des grands saules, sentier des bois et vergers, sentier forestier, sentier des prairies humides ou encore sentier de la petite Seine... Ressourcez-vous au cœur d'un patrimoine naturel vivant !



Sentier de la petite Seine

Ce chemin longe le bras non navigable de la Seine, appelé « petite Seine ». Au travers de fenêtres végétales, le centre ancien d'Andrésy se dévoile au promeneur jusqu'au barrage à aiguilles. Deux belvédères sont également installés le long de la Seine, permettant de jolies vues sur la rive droite.




La prairie humide

Afin d'enrichir la biodiversité, une clairière a été valorisée en prairie humide. C'est une pompe agricole, puisant dans la nappe, qui maintient une certaine fraîcheur et humidité sur cette zone naturelle, actionnée par l'énergie du soleil et du vent.



Les oiseaux

Le Martin pêcheur ou « Flèche bleue », présent sur l'île Nancy, tient ce surnom du flamboyant de ses couleurs, associé à sa rapidité de survol au-dessus de l'eau. Il fait son nid dans les berges sableuses et abruptes de la Seine.



Sentier prairie humide

En plein milieu de l'île, c'est une toute autre nature qui se dévoile... Afin de préserver la faune et la flore, une clairière est valorisée en mégaphorbiaie (ou prairie humide) grâce à l'installation de deux pompes agricoles, créant ainsi un territoire d'accueil privilégié pour de nombreuses espèces d'oiseaux d'eau. Pour accéder à cette zone naturelle, des pontons de bois ont été installés.

Sentier des grands saules

À partir de la passe à poissons, le premier sentier en terre long de 500 mètres, longeant le bord de Seine et de grands saules, emmène le promeneur sur les traces de l'activité fluviale de notre région. Au travers de petites fenêtres végétales, le transport fluvial se découvre avec les péniches qui passent l'écluse du bras de Seine appelé « Grande Seine ».

TREK'ÎLE

Randonnée nature
au cœur de l'île Nancy
à Andrésy !


Sentier forestier

Ce sentier forestier conduit les amoureux de la nature à la rencontre des espèces de l'avifaune et d'insectes associés. La découverte d'un site naturel, riche en biodiversité, qui se poursuit grâce à une passerelle-ponton en bois. À découvrir également, un pigeonnier, qui abritait autrefois les pigeons destinés à la chasse. À noter qu'aujourd'hui, plusieurs espèces de chauves-souris y ont élu domicile.



Les noisetiers

Les vieux noisetiers monumentaux présents en nombre sur l'île Nancy sont indispensables au fameux écureuil roux, qui utilise aussi, comme les chauves-souris et certains oiseaux, les cavités des vieux arbres.




Le lierre, omniprésent sur l'île Nancy

Le lierre apporte le couvert et le logis à de nombreux oiseaux et insectes. Il fleurit à partir de la fin du mois d'août et surtout en octobre. C'est la période où pratiquement aucun fruit sauvage charnu n'est disponible dans la nature au Nord de l'Europe. Une chance pour la faune en période de disette, en plein hiver.



Sentier des bois et vergers

Cette boucle permet de s'immerger en pleine nature, en passant dans une zone de bois et de vergers. Après un sentier en grave naturelle au milieu des arbres, le sentier emmène le promeneur dans un verger de noyers, noisetiers et cognassiers.



Les vergers

De nombreux vergers parcourus par vaches et moutons occupaient l'île jusqu'à une période encore récente (après-guerre) et c'est dans ce paysage bucolique que les guinguettes se sont développées. On trouve encore la trace de ce passé agricole avec la présence de magnifiques noisetiers, aujourd'hui sur-cimés et présents en sous-bois.

BIENVENUE SUR LES SENTIERS DE RANDONNÉE TREK'ÎLE !

Longue de trois kilomètres, l'île Nancy est un lieu de promenade depuis 1993. Véritable poumon vert de la ville d'Andrézy, cette île, desservie uniquement par bateau d'avril à fin octobre, accueille chaque année des visiteurs venus se ressourcer en pleine nature.

C'est un lieu de verdure préservé, niché au cœur de l'une des boucles de la Seine. Avec la réalisation de Trek'île, la ville d'Andrézy a souhaité compléter le parc naturel actuel et la passe à poissons, par un parcours nature en milieu sauvage sur une partie de l'île « délaissée ».

Les sentiers de randonnée Trek'île permettent aux visiteurs de découvrir dans un milieu sauvage, la faune et la flore existantes, et être ainsi sensibilisés à l'environnement et à la protection de la nature. Sentier des grands saules, sentier des bois et vergers, sentier forestier ou encore sentier de la Petite Seine...

Ressourcez-vous au cœur d'un patrimoine naturel vivant !

CODE DE BONNE CONDUITE DU RANDONNEUR

- 1 Rester courtois
- 2 Rester sur les chemins délimités
- 3 Ne pas cueillir les fleurs
- 4 Ne rien jeter au sol, conserver ses déchets et les ramener avec soi
- 5 Respecter les propriétés privées
- 6 Passer à distance des animaux pour ne pas les effrayer
- 7 Ne pas faire de bruits excessifs, respecter les zones de silence

IL EST INTERDIT DE



Le sentier des grands saules

À partir de la passe à poissons, le premier sentier en terre long de 500 mètres, longeant le bord de Seine et de grands saules, emmène le promeneur sur les traces de l'activité fluviale de notre région. Au travers de petites fenêtres végétales, le transport fluvial se découvre avec les péniches qui passent l'écluse du bras de Seine appelé « Grande Seine ».



Le sentier de la petite Seine

Ce chemin longe le bras non navigable de la Seine, appelé « petite Seine ». Au travers de fenêtres végétales, le centre ancien d'Andrézy se dévoile au promeneur jusqu'au barrage à aiguilles. Deux belvédères sont également installés le long de la Seine, permettant de jolies vues sur la rive droite.



Le sentier des bois et vergers

Cette boucle permet de s'immerger en pleine nature, en passant dans une zone de bois et de vergers. Après un sentier en grave naturelle au milieu des arbres, le sentier emmène le promeneur dans un verger de noyers, noisetiers et cognassiers.



Le sentier des prairies humides

En plein milieu de l'île, c'est une toute autre nature qui se dévoile... Afin de préserver la faune et la flore, une clairière est valorisée en mégaphorbiaie (ou prairie humide) grâce à l'installation de deux pompes agricoles, créant ainsi un territoire d'accueil privilégié pour de nombreuses espèces d'oiseaux d'eau. Pour accéder à cette zone naturelle, des pontons de bois ont été installés.



Le sentier forestier

Ce sentier forestier conduit les amoureux de la nature à la rencontre des espèces de l'avifaune et d'insectes associés. La découverte d'un site naturel, riche en biodiversité, qui se poursuit grâce à une passerelle-ponton en bois. À découvrir également, un pigeonnier, qui abritait autrefois les pigeons destinés à la chasse. À noter qu'aujourd'hui, plusieurs espèces de chauves-souris y ont élu domicile.

POINT INFO TOURISME




Place du 8-mai-1945 - 40, boulevard Noël-Marc
tél. 01 34 01 11 68 - pit@andresy.com
Horaires d'accueil du public
Du mardi au samedi de 9h à 12h30 et de 13h30 à 17h.

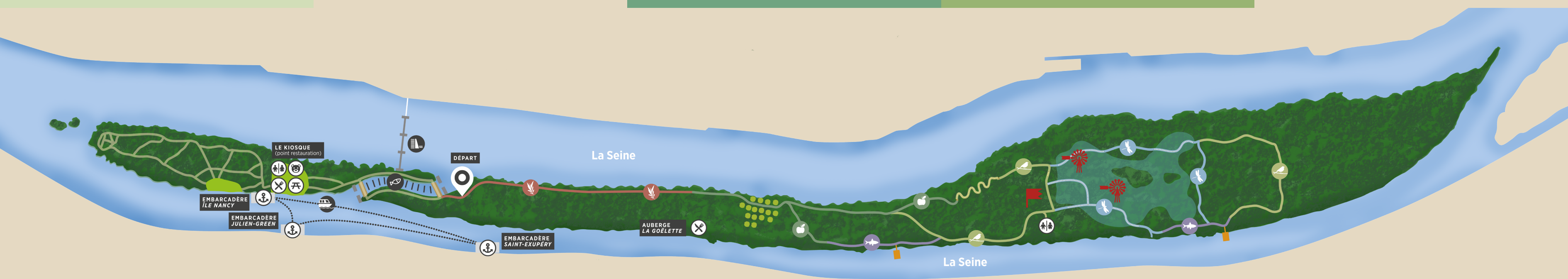
ÎLE NANCY

Ouvert du 1^{er} avril au premier week-end de novembre
Du mercredi au dimanche et jours fériés de 10h à 19h
Passage sur l'île Nancy
1^{er} départ de l'embarcadère Julien-Green: 10h
et dernier départ de l'embarcadère Julien-Green: 18h
Dernier départ de l'île: 19h
Inscription obligatoire auprès de l'accueil de la mairie annexe pour les groupes scolaires et périscolaires (tél. 01 39 27 11 40).

COMMENT VENIR À ANDRÉSY

par la route:
Autoroute A13, sortie Poissy, puis D154, N190, RD55 ou autoroute A15, sortie Saint-Ouen-l'Aumône, puis N184 et D48.
par les transports en commun
Gare RER A arrêt Conflans-Fin-d'Oise, Gare SNCF Paris-Saint-Lazare ligne J (direction Mantes via Conflans) arrêt Maurecourt ou Andrézy
Attention:
Les bus ne circulent pas les samedis non scolaires, les dimanches, les jours fériés et au mois d'août.

Suivez l'actualité de la ville d'Andrézy sur
www.andresy.com et sur   



Légende

- | | |
|---|---|
|  Embarcadères |  Verger |
|  Navette gratuite |  Pompes agricoles |
|  Toilettes |  Pigeonnier |
|  Aire de jeux |  Observatoire |
|  Aire de pique-nique |  Le sentier des grands saules |
|  Restauration |  Le sentier des bois et vergers |
|  Passe à poissons |  Le sentier de la petite Seine |
|  Barrage |  Le sentier forestier |
|  Départ de Trek'île |  Le sentier des prairies humides |

