

Andrésy et ses circuits de découverte

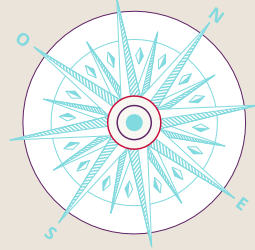
Circuit du patrimoine remarquable andrésien

- **Le patrimoine historique**
 - **Le patrimoine architectural**
 - **Le patrimoine naturel**
- 1 L'île Nancy et Le barrage d'Andrésy
 - 2 L'église Saint-Germain-de-Paris
 - 3 La porte royale
 - 4 L'Espace Saint-Exupéry
 - 5 La maison de la Belle Otero
 - 6 Les carrières souterraines
 - 7 La vierge de Denouval
 - 8 La maison « Les Vikings »
 - 9 Le Manoir et le Chalet de Denouval
 - 10 La villa Eden-Roc dite « villa de Fantômas »
 - 11 Le château du Faÿ
 - 12 La stèle des aviateurs britanniques
 - 13 Les cimetières anciens et la Croix mérovingienne
 - 14 Le quartier Fin-d'Oise
 - 15 La villa Rêve Cottage et son pavillon chinois
 - 16 La gare tacot
 - 17 La Seigneurie Lepic
 - 18 La ferme seigneuriale
 - 19 La Maison du Mousel
 - 20 L'Hôtel de ville
- Parlez-vous QR code ?**
Téléchargez des informations complémentaires en scannant le QR code placé sur chacun des panneaux.

Circuits de randonnée

- Circuit Seine (11 km)**
Quoi de plus reposant que de découvrir le patrimoine architectural, historique et naturel en longeant la Seine... Un circuit adapté à tous, petits et grands, qui vous mènera du quartier Fin-d'Oise, quartier historique de la batellerie jusqu'au quartier de Denouval, en passant par les principaux monuments du centre-ville.
- Circuit Hautil (10 km)**
Vous aimez marcher? Voici la randonnée idéale qui vous mènera sur un circuit semé... de surprises! Entre ville, campagne et forêt, découvrez Andrésy comme jamais vous ne l'avez vue: une ville au naturel!
- Circuit Sentes et chemins (7,5 km)**
Sentes étroites, chemins escarpés... Parcourez les sentes et chemins pittoresques de la ville d'Andrésy. Une façon de découvrir autrement le charme d'Andrésy, entre ville, campagne et bord de Seine!

Parlez-vous QR code ?
Retrouvez le parcours détaillé de chaque circuit de randonnée en flashant le QR code.



Point Info Tourisme

Place du 8-mai-19 – 4540, boulevard Noël-Marc
tél. 01 34 01 11 68 – pit@andresy.com
Horaires d'accueil du public
Du mardi au samedi de 9h à 12h30 et de 13h30 à 17h.

Île Nancy

Ouverture d'avril à octobre
Du mercredi au dimanche et jours fériés de 10h à 19h

Passage sur l'île Nancy
1^{er} départ de l'embarcadère Julien-Green: 10h
et dernier départ de l'embarcadère Julien-Green: 18h
Dernier départ de l'île: 19h

Inscription obligatoire auprès de l'accueil de la mairie annexe pour les groupes scolaires et périscolaires (tél. 01 39 27 11 40).

Comment venir à Andrésy

par la route:
Autoroute A13, sortie Poissy, puis D154, N190, RD55 ou autoroute A15, sortie Saint-Ouen-l'Aumône, puis N184 et D48.

par le train:
Ligne J à partir de Paris Saint-Lazare, prendre le train en direction de Mantes par Conflans-Sainte-Honorine jusqu'à la gare Andrésy ou la Halte Maurecourt.

par le RER:
Ligne A, station Poissy, puis autobus n°15, station « Mairie d'Andrésy ».
ou ligne A, station Conflans-Fin-d'Oise, puis autobus n°11, station « Mairie d'Andrésy ».

Attention:
Les bus ne circulent pas les samedis non scolaires, les dimanches, les jours fériés et au mois d'août.

Légende

- Point Info Tourisme
- La Poste
- Départ des circuits
- Embarcadères pour l'île Nancy
- Gares SNCF
- Passe à poissons
- Parkings
- Navette gratuite


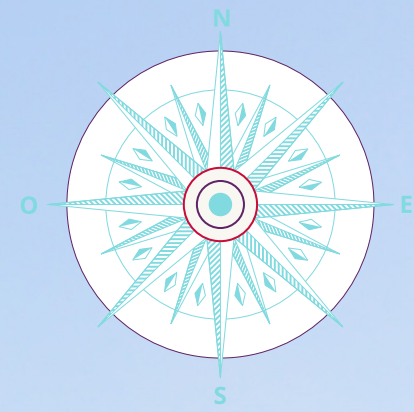
Andrésey

Naturellement...

Envie de découvrir ou redécouvrir le patrimoine andrésien ? Découvrez dès à présent les différents circuits proposés !

À la confluence de la Seine et de l'Oise, partez à la découverte de la ville d'Andrésey et de son patrimoine naturel, architectural et historique. Reconnue aujourd'hui comme un pôle à fort potentiel touristique et culturel, la ville d'Andrésey regorge d'attraits incontournables qui constituent le patrimoine de la commune. Entre trésors architecturaux et historiques, patrimoine fluvial et patrimonie naturel, Andrésey vous accueille pour ses promenades et ses randonnées grâce à quatre circuits : **circuit « patrimoine remarquable »** – **circuits de randonnée « Seine », « Hautil » et « Sentes et chemins »**. Les utilisateurs des smartphones et tablettes numériques peuvent également se connecter lors de leur balade et télécharger des bonus (informations historiques, photos et autres documents) grâce au QR Code placé sur chacun des panneaux du circuit « patrimoine remarquable ». Sur le même principe, en scannant le QR Code des circuits de randonnée, les internautes peuvent télécharger le parcours détaillé de chacune des randonnées incluant un plan précis de la balade et des informations générales. Tous les renseignements sont sur www.andresy.com. Nous vous attendons très nombreux pour des découvertes toutes naturelles...

ANDRÉSEY
en Yvelines



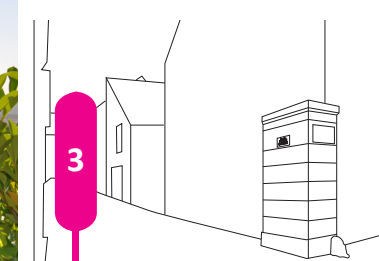
1 **Île Nancy et barrage d'Andrésey**

L'île Nancy propose aujourd'hui un parc forestier et de loisirs qui accueille chaque année, plus de 35000 visiteurs pour l'exposition d'art contemporain Sculptures en l'île; une passe à poissons; et, plus récemment, des sentiers de randonnée Trek'île créés au milieu des arbres et des petites clairières.



2 **L'église Saint-Germain-de-Paris**

La construction de cette église dédiée à Saint Germain, évêque de Paris au VI^e siècle, a débuté au XIII^e siècle. Cette église a été classée Monument historique par arrêté du 25 avril 1949.



3 **La porte royale**


Cette porte faisait partie du « mur du Roi » séparant les terres cultivées d'Andrésey des terrains de chasse de la forêt de Saint-Germain-en-Laye qui, à l'époque débutait, juste en face, de l'autre côté de la Seine. En 1794, les autorités jugèrent « urgent de détruire tout ce qui peut avoir un rapport au despotisme ». La porte royale fut vendue au plus offrant pour 100 livres et ensuite partiellement démolie.

L'Espace Saint-Exupéry comprend à ce jour, le Point Info Tourisme, la bibliothèque municipale Saint-Exupéry, l'école de Musique et de Danse Ivry-Gitlis, le service culturel de la ville d'Andrésey, ainsi que le centre de loisirs éponyme.




4 **L'Espace Saint-Exupéry**

Demeure historique datant du XVII^e siècle, cette maison a été habitée par des bourgeois importants, dont Claude Lepage, seigneur de la Chapelle et valet de Garde-Robe du Duc d'Orléans, mort en 1704. En 1903, la Belle Otero, célèbre chanteuse et danseuse de cabaret et grande courtisane de la Belle Époque acquiert la maison. Elle y vivra jusqu'en 1911.




5 **La maison de la Belle Otero**

On trouve à Andrésey deux types de carrières, situées à des altitudes différentes selon les matériaux extraits. Au niveau bas, proche de la Seine, se trouvent des carrières de calcaire dont on extrayait de la pierre à bâtir. Plus haut, se trouvent les couches de gypse. Ce gypse a été exploité de manière industrielle à partir du XVIII^e siècle.



6 **Les carrières souterraines**

L'oratoire de la vierge de Denouval a été érigé au moment de l'épidémie de peste de 1638, en preuve de la participation de la paroisse d'Andrésey au vœu de Pontoise, pèlerinage annuel à l'église Notre-Dame de Pontoise.



7 **La vierge de Denouval**



8 **La maison « Les Vikings »**


Il est dit que cette demeure de villégiature serait le pavillon norvégien modifié de l'Exposition universelle de 1900, démonté et reconstruit à Andrésey...

Andrésey et son patrimoine remarquable



9 **Le Manoir et le Chalet de Denouval**

Le Manoir de Denouval fut construit entre 1904 et 1908 par Pierre Sardou, architecte en chef des Monuments historiques et fils du dramaturge Victorien Sardou, à la demande de Sarah Hershey Marsch. Le Chalet de Denouval est quant à lui un bâtiment communal, il abrite aujourd'hui le Centre Yvelinois des Arts de la Marionnette.



10 **La villa Eden-Roc dite « villa de Fantômas »**

La villa Eden-Roc a été construite au début des années 1930 au-dessus d'une ancienne carrière. Le journaliste et écrivain Marcel Allain (1885-1969) y emménagea en 1939. Cet auteur a été rendu célèbre par la série Fantômas (32 volumes) écrite en collaboration avec Pierre Souvestre, puis portée au cinéma dès 1913.

L'histoire de la Seigneurie du Faÿ remonte à 1474. Au fil des siècles, les propriétaires se succèdent. Un château, une chapelle, une ferme, des dépendances sont édifiés sur le site tandis que la forêt d'origine laisse place aux champs, aux landes et aux bois.



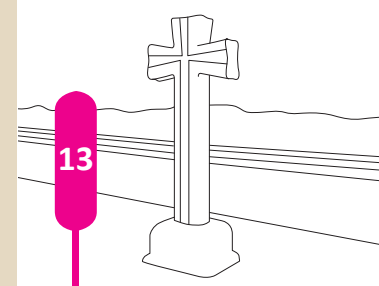
11 **Le château du Faÿ**

Dans la nuit du 2 au 3 avril 1942, un bombardier britannique Vickers Wellington s'abat en flammes dans les bois de l'Hautil. Sur un équipage de six hommes, il n'y eut qu'un survivant, Chris Maltby, grièvement blessé. Cette stèle rappelle cet événement et le souvenir des victimes. Elle fut inaugurée le 9 mai 2003 en présence de la famille de Chris Maltby.




12 **La stèle des aviateurs britanniques**

Une nécropole mérovingienne fut découverte à Andrésey en 1890. On découvrit environ cinq cents tombes datant des V^e, VI^e et VII^e siècles. À quelques centaines de mètres de ce site mérovingien, se trouve le plus ancien cimetière de la commune. Initialement situé près de l'église paroissiale, vers la rue de l'église, il a été transféré à l'emplacement actuel avant la Révolution.




13 **Les cimetières anciens et la Croix mérovingienne**

Pont Eiffel, quartier des remorqueurs et maisons de bateliers... Le quartier Fin-d'Oise s'est développé grâce à la batellerie « industrielle » au confluent de la Seine et de l'Oise au milieu du 19^e siècle.




14 **Le quartier Fin-d'Oise**




15 **La villa Rêve Cottage et son pavillon chinois**

Cette maison de notable en meulière et rocaïlle appelée Rêve Cottage, a été édifiée à la fin du XIX^e siècle. Dans le jardin de la propriété se trouve un pavillon chinois, de plan octogonal, aux façades recouvertes de céramique, qui a été ajoutée au début des années 1920. L'origine est incertaine mais la tradition voudrait que le pavillon chinois ait figuré à l'exposition universelle de 1900.



16 **La gare tacot**


Aujourd'hui Maison des associations, ce bâtiment était jadis une gare. En 1912, le Département de Seine-et-Oise construisit une voie de chemin de fer entre Pontoise et Poissy. Cette gare se composait d'un quai surélevé, d'un bureau, d'une halle pour les marchandises et d'un petit logement pour le chef de gare.



17 **La Seigneurie Lepic**

Le quartier de l'ancienne Seigneurie d'Andrésey, propriété du Chapitre de Notre-Dame de Paris depuis le IX^e siècle, fut racheté après la Révolution par le beau-père du général Louis Lepic. Après un séjour à Maurecourt, le général Lepic s'y installa à sa retraite et y vécut jusqu'à la fin de ses jours (1827).

Le «château principal manoir et maison seigneuriale du fief d'Andrésey» appartenait à la famille de L'Isle, «seigneur en partie». La charte de l'évêque Inchaide attribue ainsi la seigneurie des terres d'Andrésey au Chapitre Notre-Dame de Paris dès le IX^e siècle. La propriété échoit en 1863 à Louis Joseph Napoléon Lepic.



18 **La ferme seigneuriale**

Construite en 1864 pour Jean Anatolie (inhumé au cimetière d'Andrésey), la Maison du Moussel est passée plusieurs fois dans les mains de propriétaires privés avant d'être rachetée par la municipalité en 1990. La Maison du Moussel accueille une partie de l'exposition d'art contemporain Sculptures en l'île, étant un centre d'art fermé au public et présentant, à l'intérieur, les œuvres des artistes invités d'honneur.



19 **La Maison du Moussel**



Cette villa, dite des Tilleuls, a été construite par Jean Anatolie et a appartenu à Jean-Baptiste de Dosme (1794-1869), couturier sous l'Empire. Elle a été rachetée par la municipalité en 1946 et devient en 1948 l'Hôtel de ville actuel. La mairie précédente se trouvait auparavant dans l'actuel Espace Saint-Exupéry.



20 **L'Hôtel de ville**